

РЕСПУБЛИКА ТАТАРСТАН

Сармановский муниципальный район

(полное наименование муниципального образования Республики Татарстан)

Внесен в реестр

Дата _____

Подпись _____

ПАСПОРТ

школьного автобусного маршрута

№ _____

Рангазар- Альметьево - Сарманово

(наименование маршрута)

РЕСПУБЛИКА ТАТАРСТАН

Сармановский муниципальный район

(полное наименование муниципального образования Республики Татарстан)

«Утверждаю»

Директор муниципального унитарного
предприятия «Хозяйственное
обеспечение» Сармановского МР

Р.Р.Ризатдинов
(Ф.И.О.)



« 10 » июля 2019г.

ПАСПОРТ

школьного автобусного маршрута

№ _____

Рангазар- Альметьево - Сарманово

(наименование маршрута)

«Согласовано»

«Согласовано»

Руководитель исполнительного
комитета Сармановского
муниципального района

А.Ф.Мухаметгараев
(Ф.И.О.)



« 10 » июля 2019г.

Врио начальника ОГИБДД отдела МВД
России по Сармановскому
муниципальному району
майор полиции

Р.Р.Шамсиев
(Ф.И.О.)



(подпись)

М.П. « 10 » июля 2019г.

«Утверждаю»

Директор муниципального унитарного
предприятия «Хозяйственное
обеспечение» Сармановского МР

Р.Р.Ризатдинов
(Ф.И.О.)



10 » июля 2019г.

замера протяжённости школьного маршрута
Рангазар - Альметьево - Сарманово
(наименование маршрута)

Комиссия в составе:

Председателя Н.Х.Шакирова – механика МУП «ХО»

Членов: Г.А. Габидуллина– заместителя начальника отдела образования Исполкома Сармановского муниципального района, Л.Х. Шамиловой - директора гимназии

17 июня 2019 г. произвела замер межостановочных расстояний и общей протяженности маршрута Рангазар - Альметьево - Сарманово.

Путем контрольного замера на автомобиле марки ГАЗ 322121, гос. номер Х 201УЕ 116 RUS, путевой лист № 1133, водитель Даутов Р.А., на стандартной авторезине, а также путем сверки с паспортом дороги комиссия установила:

Общая протяженность маршрута согласно показанию спидометра составила 14,1 км.

2. Расстояние от места дислокации перевозчика составило:

до начального пункта маршрута (нулевой пробег) 14,1 км;

от конечного пункта маршрута до места дислокации перевозчика 14,1 км.

ХАРАКТЕРИСТИКА ДОРОГИ НА МАРШРУТЕ

(ширина проезжей части, тип покрытия по участкам, с указанием их протяжённости)

Рангазар - Сарманово- 3,4 технической категории.

(название дороги, категория)

Рангазар - Сарманово - 3 тех. категории. Ширина проезжей части – 6 метров. Ширина обочин - 1,5 метра. Покрытие асфальтобетонное – 13,3 км.

Заездная дорога в д. Рангазар – 5 тех. категории. Ширина проезжей части – 8 метров. Покрытие щебеночное – 0,8 км.

Тип дорожного покрытия (грунтовая дорога, переходное (щебеночное), бетон, асфальтобетон): асфальтобетонное

- грунтовая дорога

- переходное (щебеночное)

- бетонное

- асфальтобетонное

Сведения о трассе маршрута

Кем обслуживается дорога (ЖКХ района, дорожным управлением, другой организацией)	Автодорога обслуживается Сармановским участком Челнинского филиала АО «Татавтодор»
Наличие мостов (между какими пунктами или на каком километре) и их грузоподъемность	На 2-м,3-м, 7-м км, между деревнями Рангазар и Альметьево. На 13-м к ч/з р.Мензеля перед въездом в с.Сарманово грузоподъемность – 20 т
Наличие железнодорожных переездов (между какими пунктами или на каком километре) и вид их (охраняемые, не охраняемые)	нет
На каких остановочных пунктах имеются съездные площадки	На всех
Наличие разворотных площадок на конечных пунктах	В с.Рангазар, с.Сарманово.

Дата заполнения

РЕСПУБЛИКА ТАТАРСТАН

Сармановский муниципальный район

(полное наименование муниципального образования Республики Татарстан)

Внесен в реестр

Дата _____

Подпись _____

ПАСПОРТ

школьного автобусного маршрута

№ _____

Кульметьево - Муртыш-Тамак

(наименование маршрута)

РЕСПУБЛИКА ТАТАРСТАН

Сармановский муниципальный район

(полное наименование муниципального образования Республики Татарстан)

«Утверждаю»

Директор муниципального унитарного
предприятия «Хозяйственное
обеспечение» Сармановского МР

Р.Р.Ризатдинов

(Ф.И.О.)



« 10 » июля 2019г.

ПАСПОРТ

школьного автобусного маршрута

№ _____

Кульметьево - Муртыш-Тамак

(наименование маршрута)

«Согласовано»

«Согласовано»

Руководитель исполнительного
комитета Сармановского
муниципального района

Врио начальника ОГИБДД отдела МВД
России по Сармановскому
муниципальному району
майор полиции

А.Ф.Мухаметгараев

(Ф.И.О.)

Р.Р.Шамсиев

(Ф.И.О.)

М.П. « 10 » июля 2019г.

М.П. « 10 » июля 2019г.



«Согласовано»

Врио начальника ОГИБДД отдела МВД
России по Сармановскому
муниципальному району
майор полиции

(подпись)

Р.Р.Шамсиев
(Ф.И.О.)

М.П. « 10 » июля 2019г.



«Утверждаю»

Директор муниципального унитарного
предприятия «Хозяйственное
обеспечение» Сармановского МР

(подпись)

Р.Р.Ризатдинов
(Ф.И.О.)

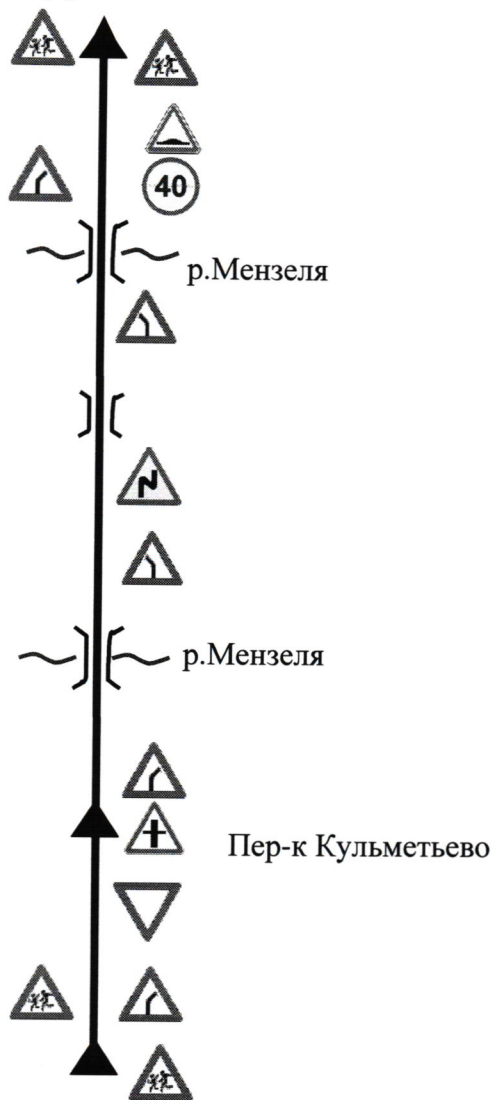
М.П. « 10 » июля 2019г.



СХЕМА




маршрута с указанием линейных и дорожных сооружений и опасных участков

Мургыш - Тамак



Кульметьево

Условные обозначения:

-  - дорожные знаки
-  - павильоны
-  - мосты

Схему составил Н.Х.Шакиров

(ФИО подпись)

«Утверждаю»

Директор муниципального унитарного
предприятия «Хозяйственное
обеспечение» Сармановского МР

В.Р.Ризатдинов
(Ф.И.О.)



« 10 » июля 2019г.

АКТ

замера протяжённости школьного маршрута

Кульметьево - Муртыш-Тамак

(наименование маршрута)

Комиссия в составе:

Председателя Н.Х.Шакирова – механика МУП «ХО»

Членов: Г.А. Габидуллина – заместителя начальника отдела образования Исполкома Сармановского муниципального района, Г.Т. Сабирзановой – директора школы

19 июня 2019 г. произвела замер межостановочных расстояний и общей протяженности маршрута: Кульметьево - Муртыш-Тамак.

Путем контрольного замера на автомобиле марки Пежо, гос. № С406УР 116 RUS, путевой лист № 1127, водитель Даутов А.С., на стандартной авторезине, а также путем сверки с паспортом дороги комиссия установила:

1. Общая протяженность маршрута согласно показанию спидометра составила 7,5 км.
2. Расстояние от места дислокации перевозчика составило:
до начального пункта маршрута (нулевой пробег) 12.2 км;
от конечного пункта маршрута до места дислокации перевозчика 12.2 км.

ХАРАКТЕРИСТИКА ДОРОГИ НА МАРШРУТЕ

(ширина проезжей части, тип покрытия по участкам, с указанием их протяжённости)

Кульметьево - Муртыш-Тамак- 3 технической категории.

(название дороги, категория)

№ п/п	Наименование участка	Протяженность участка	Ширина проезжей части	Тип покрытия
1	Заездная дорога в д.Кульметьево	1,6 км	5 - 9 м	щебеночное
2	От трассы Азнакаево – Сарманово до д. Рангазар	1,0 км	7 м	асфальтобетонное
3	Дорога Азнакаево - Сарманово	3,8 км	9 м	асфальтобетонное
4	Заездная дорога в д. Муртыш - Тамак	1,1 км	5 - 9 м	щебеночное

Тип дорожного покрытия (грунтовая дорога, переходное (щебеночное), бетон, асфальтобетон): асфальтобетонное

- грунтовая дорога

- переходное (щебеночное)

- бетонное

- асфальтобетонное

Сведения о трассе маршрута

Кем обслуживается дорога (ЖКХ района, дорожным управлением, другой организацией)	Джалильский участок №3 Азнакаевского УАД ООО «Татнефтедор» и Сармановским участком Челнинского филиала АО «Татавтодор»
Наличие мостов (между какими пунктами или на каком километре) и их грузоподъемность	Мост на 7 - м км. На въезде в д. Муртыш-Тамак.
Наличие железнодорожных переездов (между какими пунктами или на каком километре) и вид их (охраняемые, не охраняемые)	нет
На каких остановочных пунктах имеются съездные площадки	На всех
Наличие разворотных площадок на конечных пунктах	В д. Кульметьево, д. Муртыш-Тамак.

Дата заполнения

РЕСПУБЛИКА ТАТАРСТАН

Сармановский муниципальный район
(полное наименование муниципального образования Республики Татарстан)

Внесен в реестр

Дата _____

Подпись _____

ПАСПОРТ
школьного автобусного маршрута
№ _____

Муртыш Баш - Иляксаз - Сарманово
(наименование маршрута)

РЕСПУБЛИКА ТАТАРСТАН

Сармановский муниципальный район

(полное наименование муниципального образования Республики Татарстан)

«Утверждаю»

Директор муниципального унитарного
предприятия «Хозяйственное
обеспечение» Сармановского МР

Р.Р.Ризатдинов

(Ф.И.О.)



« 10 » июля 2019г.

ПАСПОРТ

школьного автобусного маршрута

№ _____

Муртыш Баш - Иляксаз - Сарманово

(наименование маршрута)

«Согласовано»

«Согласовано»

Руководитель исполнительного
комитета Сармановского
муниципального района

А.Ф.Мухаметгараев

(Ф.И.О.)



М.П. « 10 » июля 2019г.

Врио начальника ОГИБДД отдела МВД
России по Сармановскому
муниципальному району
майор полиции

Р.Р.Шамсиев

(Ф.И.О.)



М.П. « 10 » июля 2019г.

«Утверждаю»

Директор муниципального унитарного
предприятия «Хозяйственное
обеспечение» Сармановского МР

Р.Р.Ризатдинов
(Ф.И.О.)



« 10 » июля 2019г.

АКТ**замера протяжённости школьного маршрута****Муртыш Баш - Иляксаз - Сарманово**

(наименование маршрута)

Комиссия в составе:

Председателя Н.Х.Шакирова – механика МУП «ХО»

Членов: Г.А. Габидуллина – заместителя начальника отдела образования Исполкома Сармановского муниципального района, Г.Т. Сабирзановой - директора школы

19 июня 2019 г. произвела замер межостановочных расстояний и общей протяженности маршрута: Муртыш Баш - Иляксаз - Сарманово.

Путем контрольного замера на автомобиле марки Пежо, гос. № С406УР 116 RUS, путевой лист № 1127, водитель Даутов А.С., на стандартной авторезине, а также путем сверки с паспортом дороги комиссия установила:

1. Общая протяженность маршрута согласно показанию спидометра составила 7,0 км.

2. Расстояние от места дислокации перевозчика составило:
до начального пункта маршрута (нулевой пробег) 7 км;

от конечного пункта маршрута до места дислокации перевозчика 7 км.

Расстояние между промежуточными остановочными пунктами


ТУДА			Наименование остановочных пунктов	ОБРАТНО		
показания спидо- метра	расстояние между остановоч. пунктами	расстоя- ние от начал, пункта		показания спидо- метра	расстояние между остановоч. пунктами	расстоя- ние от начал, пункта
136008,0	0,0	0,0	Муртыш Баш			
136011,0	3,0	3,0	Иляксаз			
136012,0	1,0	4,0	Пер. Иляксаз			
136015,0	3,0	7,0	Сарманово	136015,0	0,0	7,0
			Пер. Иляксаз	136018,0	3,0	10,0
			Иляксаз	136019,0	1,0	11,0
			Муртыш Баш	136022,0	3,0	14,0

Председатель комиссии:



Н.Х.Шакиров

Члены комиссии:



Г.А.Габидуллин



Г.Т.Сабирзянова

ХАРАКТЕРИСТИКА ДОРОГИ НА МАРШРУТЕ

(ширина проезжей части, тип покрытия по участкам, с указанием их протяжённости)

Иганя-Баш - Сарманово - 3 тех. категории.

(название дороги, категория)

Ширина проезжей части – 6 - 7 метров. Ширина обочин - 1,5 метра. Покрытие асфальтобетонное – 3,0 км.

Заездная дорога в д. Иляксаз – 5 тех. категории. Ширина проезжей части – 7 метров.

Покрытие щебеночное – 1,0 км.

Подъездная дорога к д. Муртыш Баш – 3 тех. категории. Ширина проезжей части – 6

метров. Ширина обочин - 1,5 метра. Покрытие – асфальтобетонное 2,0 км. Дорога по

д. Муртыш Баш – 4 тех. категории. Ширина проезжей части – 5 - 6 метров. Ширина

обочин – 0,5 - 1,5 метра. Покрытие – асфальтобетонное 1,0 км.

Тип дорожного покрытия (грунтовая дорога, переходное (щебеночное), бетон, асфальтобетон): асфальтобетонное

- грунтовая дорога

- переходное (щебеночное)

- бетонное

- асфальтобетонное

Сведения о трассе маршрута

Кем обслуживается дорога (ЖКХ района, дорожным управлением, другой организацией)	Автодорога обслуживается Сармановским участком Челнинского филиала АО «Татавтодор»
Наличие мостов (между какими пунктами или на каком километре) и их грузоподъемность	Нет
Наличие железнодорожных переездов (между какими пунктами или на каком километре) и вид их (охраняемые, не охраняемые)	Нет
На каких остановочных пунктах имеются съездные площадки	На всех
Наличие разворотных площадок на конечных пунктах	В д. Муртыш Баш, д. Иляксаз, с.Сарманово.

Дата заполнения

